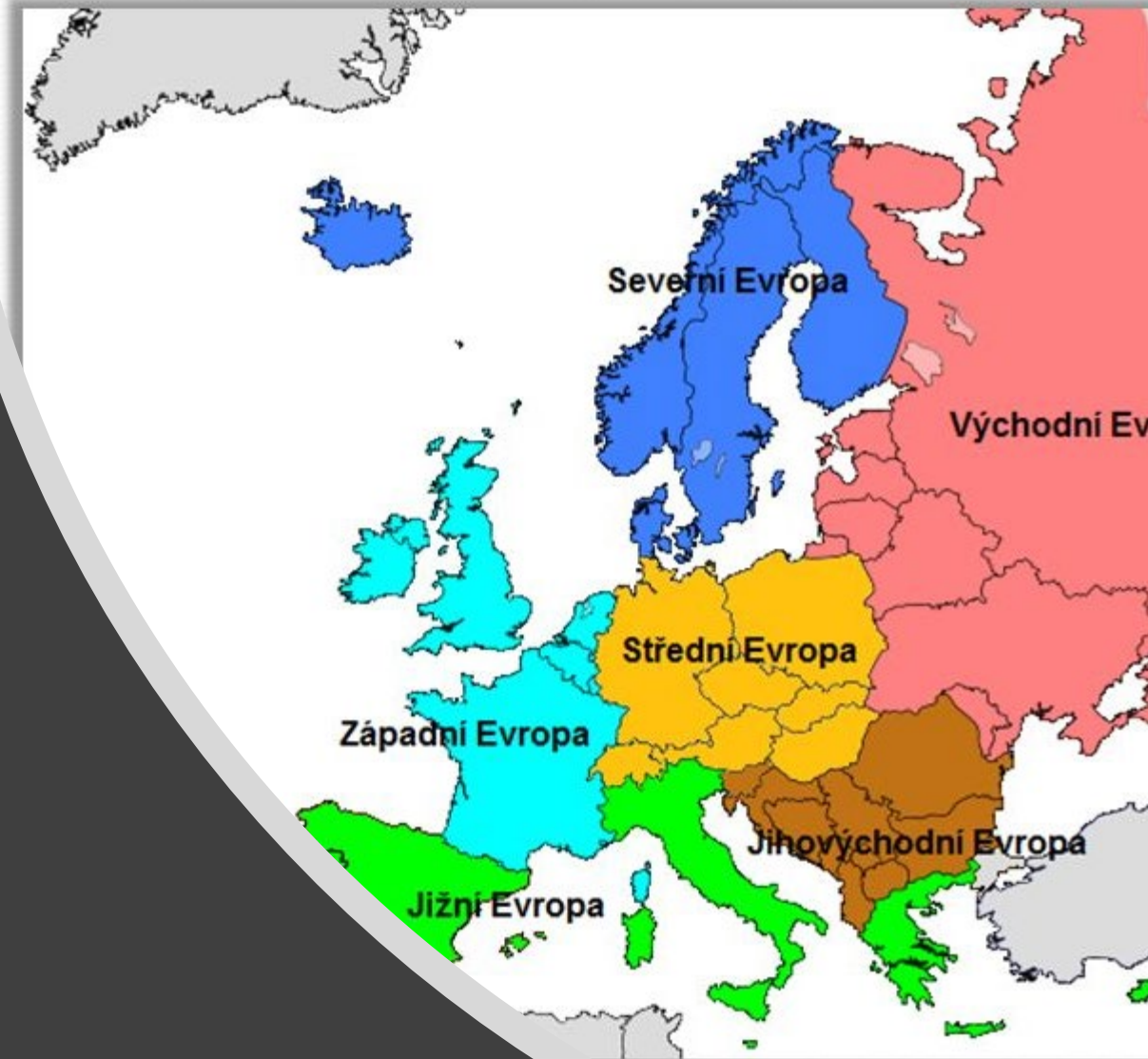


Regiony Evropy

Rozdělujeme na 6 regionů

- **Severní Evropa**
(Norsko, Švédsko, Dánsko...)
- **Východní Evropa**
(Rusko, Bělorusko, Ukrajina...)
- **Jihovýchodní Evropa**
(Bulharsko, Rumunsko, Chorvatsko...)
- **Jižní Evropa**
(Španělsko, Itálie, Řecko...)
- **Západní Evropa**
(Francie, Anglie, Belgie...)
- **Střední Evropa**
(Česko, Rakousko, Polsko...)

OBLASTI EVROPY





Východní Evropa

Regiony Evropy

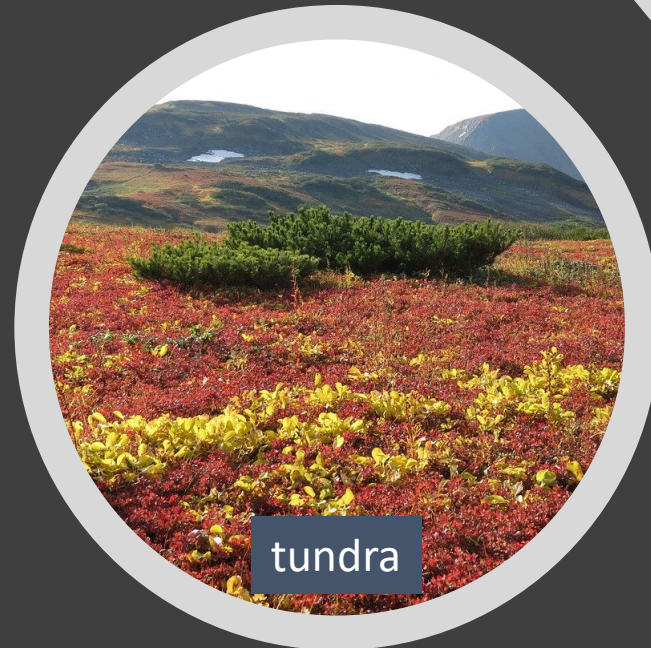
Východní Evropa

- Termín je nestálý a velmi závislý na kontextu;
- Dříve např. celý **socialistický „východní blok“** dnes spíše negativní podbarvení;
- Dějinný kontext **carské Rusko a pravoslavná církev, Slované ...**
- Obvykle **Ukrajina, část Ruska, Bělorusko a Moldavsko;**
- Pobaltské státy: **Estonsko, Lotyšsko, Litva;**
- Zakavkazsko **Ázerbájdžán, Gruzie a Arménie.**



Přírodní podmínky

- **východoevropská rovina**, až k Uralu (dělí Evropu od Asie), na severu až k Severnímu moři.
- Státy východní Evropy vyplňují zhruba $\frac{1}{2}$ **rozlohy Evropy**,
- **kontinentální podnebí** (velké rozdíly v letních a zimních teplotách);
- směrem od severu k jihu: **tundra, tajga, smíšené lesy, stepi**;
- **přírodní bohatství** umožnilo rozvoj průmyslu (ropa, uhlí, kovy, dřevo, půda).





Tundra

- mezi tajgou a trvale zaledněnými polárními končinami subpolárních a polárních oblastí;
- v nejsevernějších oblastech Evropy, Asie, Ameriky a v Grónsku;
- Území vysoko v horách (**alpínská tundra**);
- Vody je zde dostatek, ale většinou je přítomna v pevném skupenství;
- Půda je trvale zmrzlá (permafrost), v krátkém létě rozmrzá pouze slabá povrchová vrstva;
- Většinu vegetačního krytu tvoří mechorosty a lišejníky.



Pižmoň



Sob / Karibu

Tajga - severské jehličnaté lesy

- Přírodní krajina vyskytující se v severních zeměpisných šířkách;
- Fauna – **medvěd**, vlk, **los**, rys, bobr;
- Ve světě hlavně Skandinávie, Finsko, poloostrov Kola, Kanada, **Rusko (Sibiř)**;
- Důležitá podmínka část roku nad 10 °C, srážky a krátké poměrně teplé léto;
- Na severu pak tajga přechází v **tundru** (někdy lesotundra).
- Na jihu pak **smíšené a listnaté opadavé lesy** nebo do stepi.



[Rok v sibiřské tajze](#)




Stepi

- Označení pro travnaté oblasti mírného pásu;
- klima se vyznačuje horkými léty a chladnými zimami (**kontinentální klima**);
- Celoročně nedostatek srážek pro růst dřevin;
- **Půdy velmi úrodné** a většinou proměněny ve **světové obilnice**;
- Severoamerická **prérie**;
- Jihoamerická **pampa**;
- Maďarská **pusta**;
- Mongolská **step**,
- Kazašská **celina**.

Maďarská pusta



Jihoamerická pampa



Severoamerická prérie



Mongolská step / Kazašská celina



Carské Rusko /Ruské impérium/

- Státní útvar existující zhruba 1700 – 1917;
- **Největší říše** v dějinách lidstva;
- Významný car **Petr I. Veliký**, sídlo v Petrohradu;
- Úpadek z důvodu absolutismu, zaostalosti, nevolnictví, nacionalismu.

USSR-Russia History



Sovětský svaz

- Svaz sovětských socialistických republik, zkráceně SSSR;
- eurasijský stát se socialistickým zřízením, který existoval v rozmezí let 1922 až 1991;
- 15 republik (původně 4);
- 11 časových pásem;
- Mnohonárodnostní stát;
- Ruština, Lenin, Stalin ...
- Říjnová revoluce 1917;
- Vítezství ve 2. světové válce, východní blok, Varšavská smlouva, RVHP.

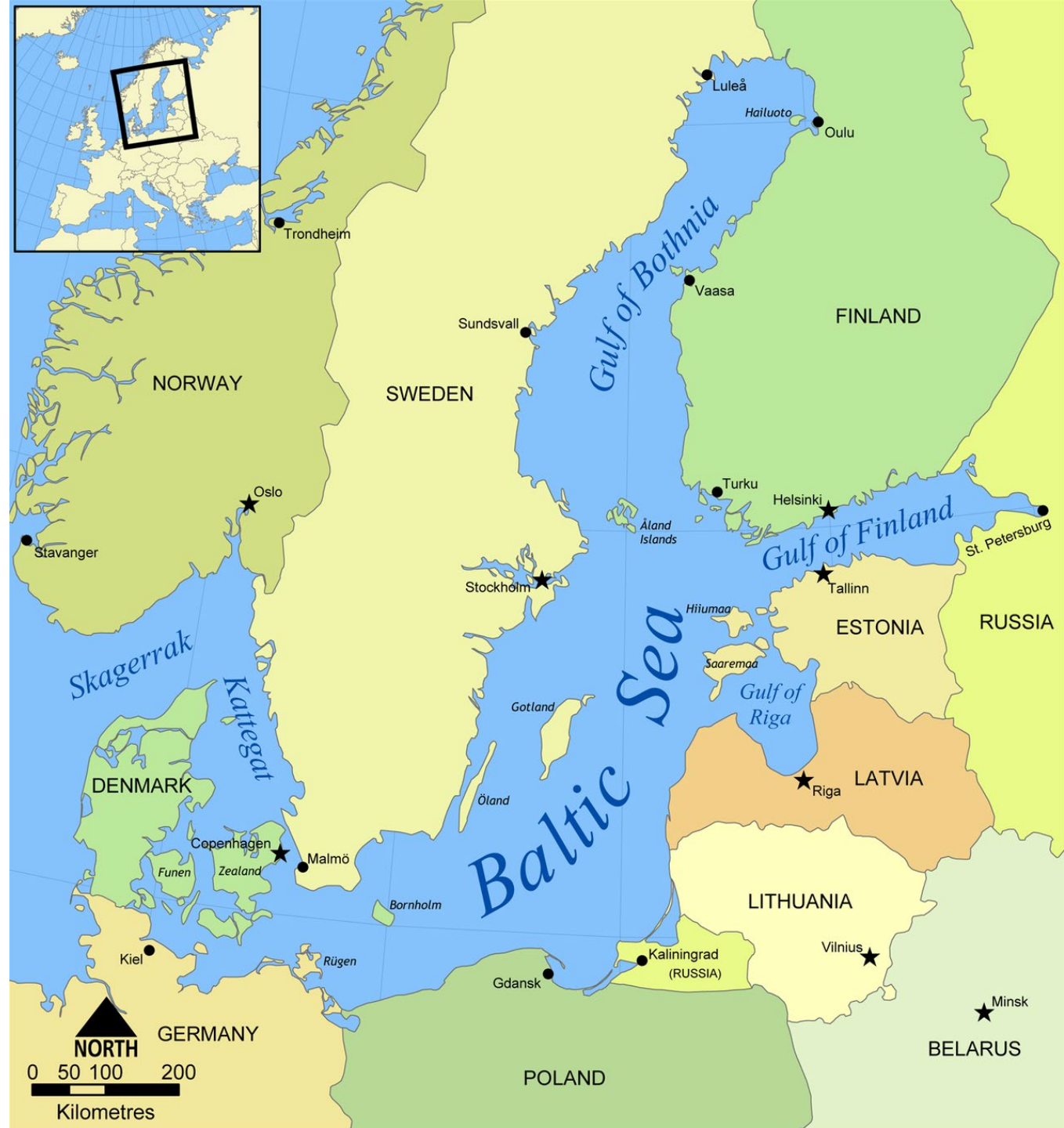


Socioekonomické podmínky

- *Historicky* celá oblast byla nejprve součástí carského Ruska (Ruské impérium) a později SSSR (do 8. 12. 1991).
- *Obyvatelstvo*: Slované, pravoslavná církev, ve většině států se lze domluvit rusky (azbuka), nízká lidnatost.
- *Hospodářství*: nižší ekonomická vyspělost, prochází obdobím ekonomické transformace, důležitá odvětví (zemědělství, těžba, těžký průmysl).

(po)Baltské země

- Souhrnný název pro **Estonsko, Lotyšsko a Litvu**;
- Společná minulost pod SSSR;
- Dnes státy Evropské Unie, s Eurem, členy NATO;
- **Ekonomicky se odlišuje Estonsko**, napojené na Finsko, navíc jazykově patřící do ugrofinštiny;
- Problémem velká populace Rusů a absence nerostných surovin.



Estonská republika

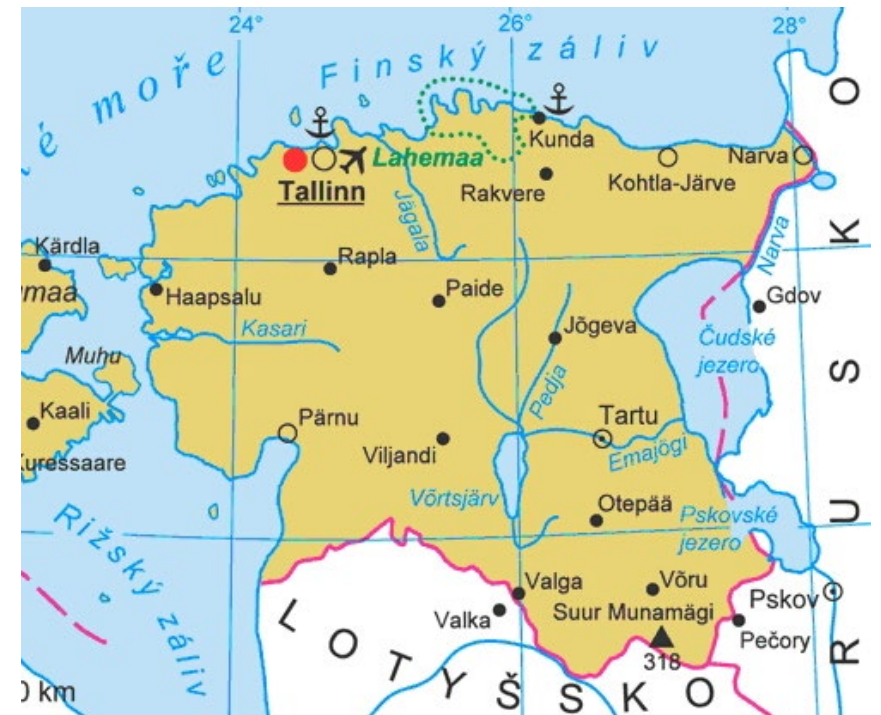


- Ekonomicky nejsilnější zemí z bývalého SSSR, členem EU, NATO a Eurem;
- Hl. Město Tallinn, Finský záliv
- Od sovětské okupace žije v Estonsku asi 25 % etnických Rusů;
- Rozvinuté zemědělství napojené na potravinářství, rybolov a lesnictví (60 % území zalesněno), 1600 jezer.

[Estonsko – Pexeso ČT](#)



Tallinn

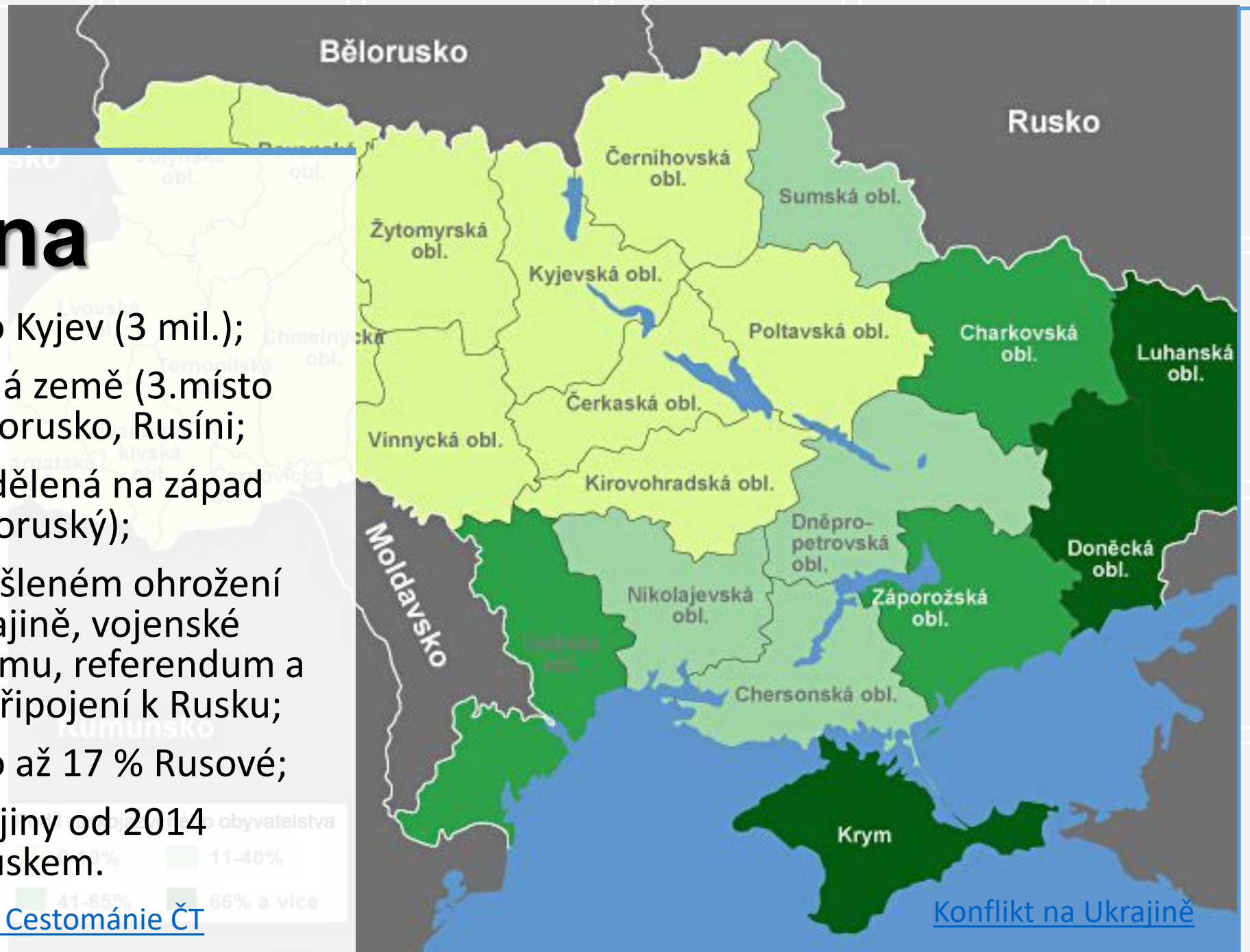




Ukrajina

- Hlavní město Kyjev (3 mil.);
- Velmi rozlehlá země (3.místo Evropy), Malorusko, Rusíni;
- Politicky rozdělená na západ a východ (proruský);
- 2014 po smyšleném ohrožení Rusů na Ukrajině, vojenské obsazení Krymu, referendum a nezákonné připojení k Rusku;
- Obyvatelstvo až 17 % Rusové;
- Východ Ukrajiny od 2014 okupován Ruskem.

[Ukrajina – Cestování ČT](#)



[Konflikt na Ukrajině](#)

Dněpr

- Významná řeka Ukrajiny (protéká Kyjevem) a východní Evropy;
- Rusko, Bělorusko, Ukrajina ... Černé moře;
- 4 nejdelší řeka Evropy (po Volze, Dunaji, Uralu);
- Přehrady a vodní elektrárny;
- Strategická dopravní tepna.



Ruská federace



- Rusko, považováno za supervelmoc s jadernými zbraněmi jako jsou USA a Čína;
- Je nástupnickou zemí po SSSR, s právem veta OSN, členem G20;
- Obrovské zásoby ropy, zemního plynu, dřeva a dalších nerostných surovin;
- Velký vliv pravoslavného křesťanství (50 % obyvatel), islám vyznáván Tatary a národy Ruského Kavkazu (10 %);
- Mnohonárodnostní stát s ruštinou a Rusy 80 % jakou hlavními obyvateli.





Historie Ruska

- Rusko **křižovatkou euroasijského kontinentu**, respektive mostem mezi Evropou a Asií;
- První státní útvar Východních Slovanů (později rozdělených na Rusy, Bělorusy a Ukrajince) mezi Baltským a Černým mořem - **Kyjevská Rus**;
- **Carské Rusko – Ivan Hrozný**, obsazení a kolonizace Sibiře;
- **Ruské impérium – Petr I. Veliký**;
- 1917 Socialistická revoluce, SSSR;
- 1991, Ruská federace.

Volha – nejdelší evropská řeka

- Veletok protékající evropskou částí Ruska a ústí do Kaspického moře;
- 3 500 km, avšak velmi malý spád;
- Symbolický význam pro Rusy (Matka Volha);
- V ústí řeky leží nejnižší položené místo Evropy Kaspická nížina (- 28 m n.m.)

