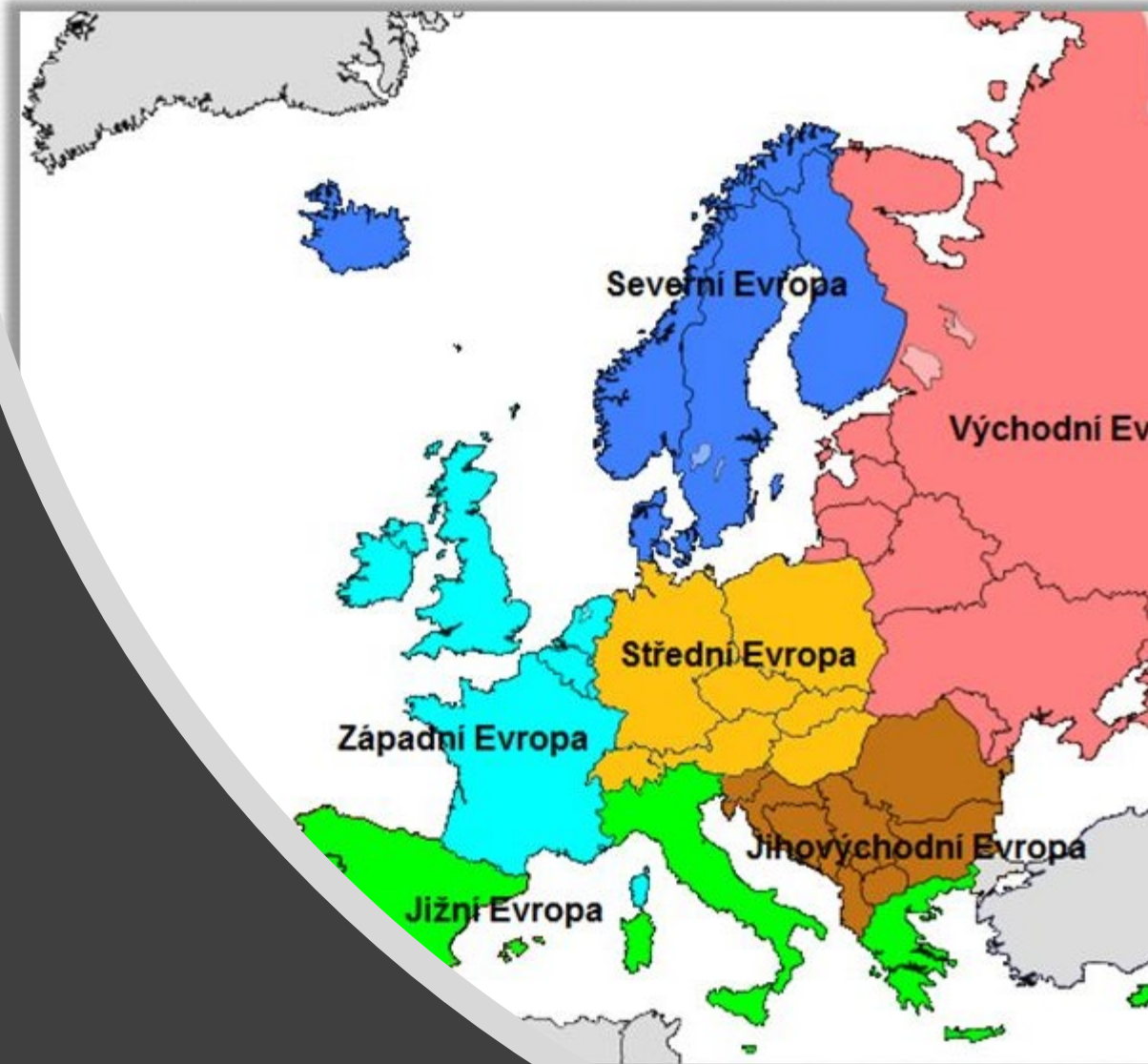


Regiony Evropy

Rozdělujeme na 6 regionů

- **Severní Evropa - Skandinávie**
(Norsko, Švédsko, Dánsko...)
- **Východní Evropa – bývalé SSSR**
(Rusko, Bělorusko, Ukrajina...)
- **Jihovýchodní Evropa - Balkán**
(Bulharsko, Rumunsko, Chorvatsko...)
- **Jižní Evropa - Středomoří**
(Španělsko, Itálie, Řecko...)
- **Západní Evropa – Západ**
(Francie, Anglie, Belgie...)
- **Střední Evropa**
(Německo, Rakousko, Polsko...)

OBLASTI EVROPY





Střední Evropa

Regiony Evropy



Střední Evropa

Polsko

Visegrádská
čtyřka

Česko

Nižší životní
úroveň

Slovensko

Maďarsko

Německo

Alpské
státy

Švýcarsko

Vyšší životní
úroveň

Rakousko

Lichtenštejnsko



Střední Evropa

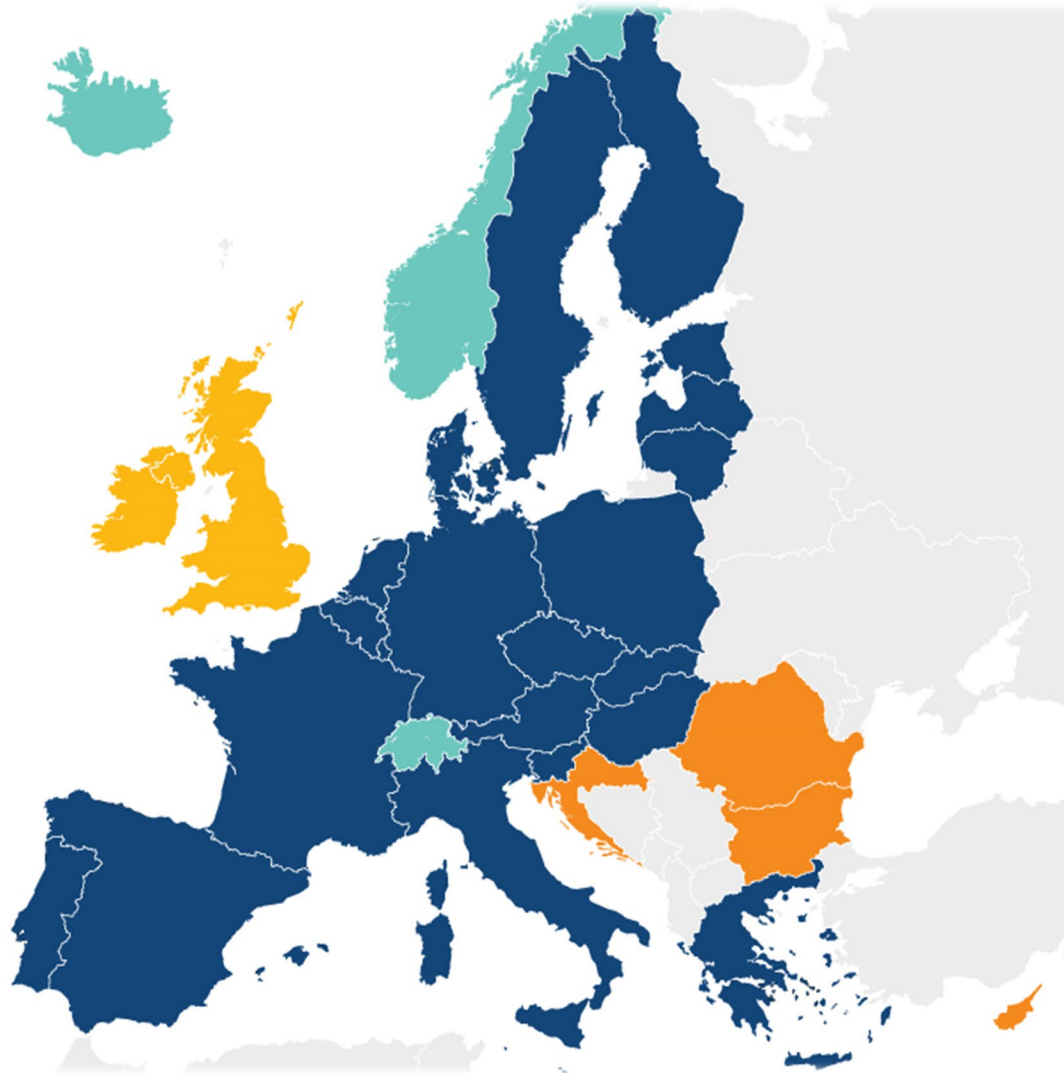
křižovatka cest, významné dějiště historických událostí ...

- EU, NATO, **Schengenský prostor**;
- Centrální Evropa byla po 2.světové válce rozdělena tzv. **Železnou oponou**;
- Průmysl, stroje, automobily, technika s vysokou PH, horší úroveň na východě (Visegrád), než-li západní země (Alpské).
- Přes 60 % obyvatel pracuje ve službách, do 5 % obyvatel ve vyspělém zemědělství;
- Různé jazykové skupiny: germánské, slovanské, ugrofinské;
- Náboženství: křesťanství ve svých větvích **katolické** Polsko, **protestanské** (Luteránství, Calvinismus) Německo, **ateistické** Česko.

Schengenský prostor

Úspěch evropské integrace

- státy Schengenu a EU
- státy Schengenu mimo EU
- kandidáti na členství v Schengenu (EU)
- státy EU mimo Schengen



- **Zóna volného pohybu, obchodu, 3.5 mil. lidí denně jen na pas nebo občanku;**
- **Vesnice Schengen (symbol), kde se stýká hranice Německa, Francie a Lucemburska;**
- **Země Schengenu, 26 Evropských států kde je možno překročit hranice na kterémkoliv místě bez hraniční kontroly;**

Železná opona

- **neprostupná hranice mezi západním a východním blokem v době „studené války“**
- pod vlivem USA, západní blok, **NATO**;
- pod vlivem SSSR – východní blok, **Varšavská smlouva (včetně Československa)**;
- „Symbolem“ rozdělení se stala **Berlínská zeď 1961** mezi Západním a Východním Berlínem.

V ČR hranice od roku 1952 jako reakce na útoky lidí přes hranici, 2 – 10 km zóna **System 3 plotů /zakázané a hraniční pásmo/**

- 2,5 m vysoký ostnatý drát
- Poté plot s vysokým napětím 3000 – 6000 V
- třetí jako ochrana před zvěří



Střední Evropa

přírodní podmínky

- **Mírný podnebný pás** s oceánským na severu a západu s postupným kontinentálním klimatem;
- Polsko a Německo jediné **přístup k Severnímu moři /Baltskému/;**
- **Listnaté a smíšené lesy**, pestrý povrch /pole místo lesů/.
- **Pohoří Alpy** (Švýcarsko, Německo, Rakousko), **Karpaty** (Slovensko);
- **Významné toky** jako dopravní cesty: Rýn, Labe, Odra, Visla, Dunaj;
- **Velké jezera** – Balaton, Bodamské, Ženevské ...



Evropa

Povrch

- Povrch Evropy tvoří převážně nížiny 60 % /kontinent s nejnižší nadmořskou výškou/
- Nejvyšší pohoří jsou **Alpy**, současně nejmladší vznik;
- Nejstarší jsou **Skandinávské hory** na severu Evropy;
- Evropa je velmi členitá ...




Evropa - nížiny

zalednění sevřelo pevným ledovým krunýřem severní část Evropy a vytvořilo zde řadu nížin, plošin a rovin, dnes převážně hospodářsky využívány;

1. Východoevropská
2. Kaspická (nejnižší místo)
3. Baltská
4. Dněperská
5. Valašská /Rumunská/
6. Uherská
7. Pádská
8. Středoevropská /Středopolská, Severoněmecká/
9. Francouzská



STŘEDNÍ EVROPA

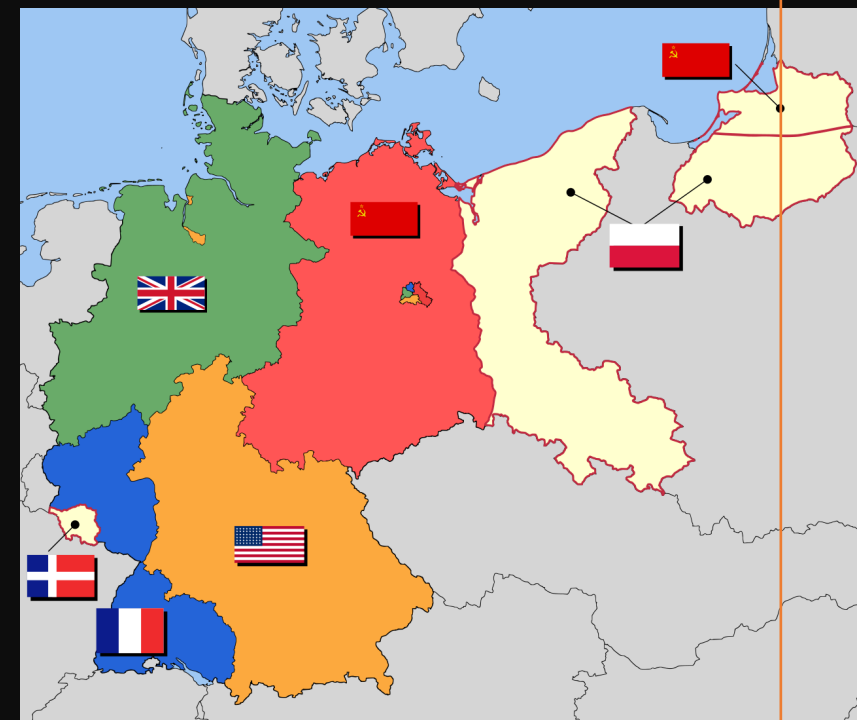


1989 Berlínská „Zed“
Braniborská brána

NĚMECKO

Berlín (federativní republika)

- Nové Německo, tak jak známe dnes vzniklo v roce 1990 spojením původních západní SRN (spolková republika) a východní NDR (demokratická republika);
- 2. nejlidnatější stát (16. spolkových zemí), nejvyspělejší stát Evropy, hnací motor Evropy, indikátor Evropy;
- Pro Českou republiku nejvýznamnější obchodní a strategický partner;
- Historicky se Německo vypořádává s oběma světovými válkami, fašismem, holokaustem ...
- V dnešní době je Německo populárním cílem migrantů zejména z muslimských zemí (Turecko, Sýrie ...)



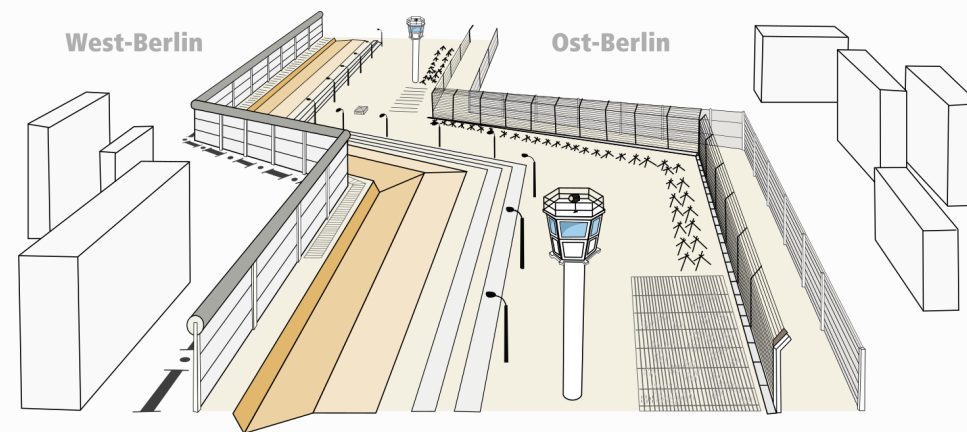
Berlínská „Zed“

- Symbol rozdělené Evropy, Železné opony, 190 mrtvých;
- Oddělovala neprodyšně západní Berlín od východního;
- Postavena v roce 1961, pád zdi v listopadu 1989 předznamenal pád všech komunistických režimů včetně Československého.

[Dokument pro Berlínskou zed'](#)



Aufbau der Grenzanlagen um West-Berlin in den 1980er Jahren



Vorderes Sperrelement	Kfz-Sperre	Kontrollstreifen	Kolonnenweg	Lichttrasse	Beobachtungstürme u. Führungsstellen	Flächensperren 38000	Grenzsignalzaun	Hinterlandmauer
162 km	92 km	165 km	172 km	177 km	190 Stck.	Höckersperre 19 km	148 km	68 km



Německo

přírodní podmínky

4 oblasti

- Severoněmecká nížina (Labe, Emže);
- Středoněmecká vysočina (řeka Rýn jedna z nejdelších v Evropě, začíná v Alpách, Bodamské jezero);
- Bavorská plošina (ř. Dunaj),
- Alpy (Zugspitze 2 963 m.n.m.)



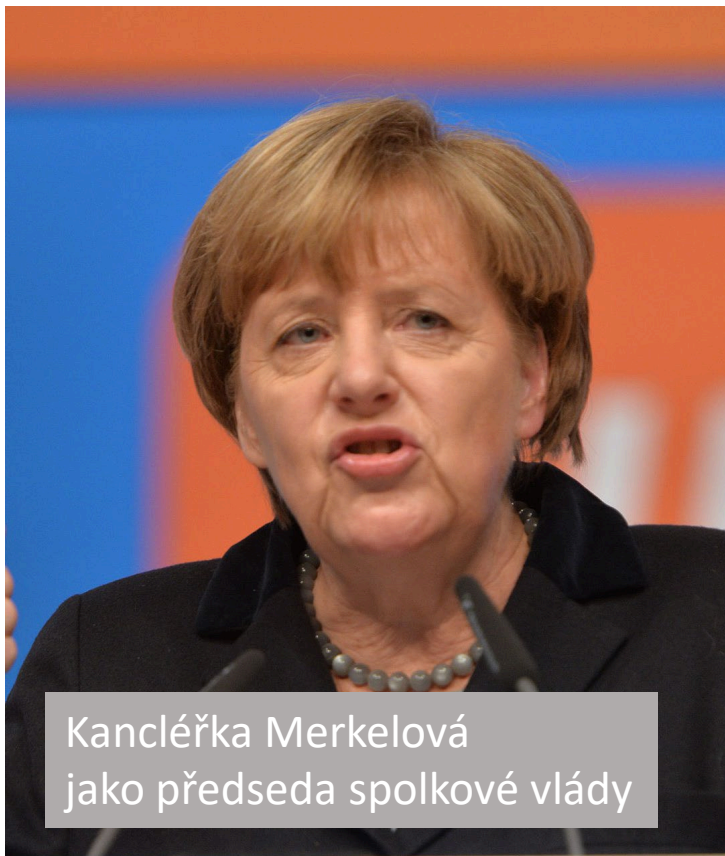
Zugspitze

mírné
přímořské/přechodné
podnebí, 1/3 pokryta lesy



Rýn

NĚMECKO pokračování



Kancléřka Merkelová
jako předseda spolkové vlády

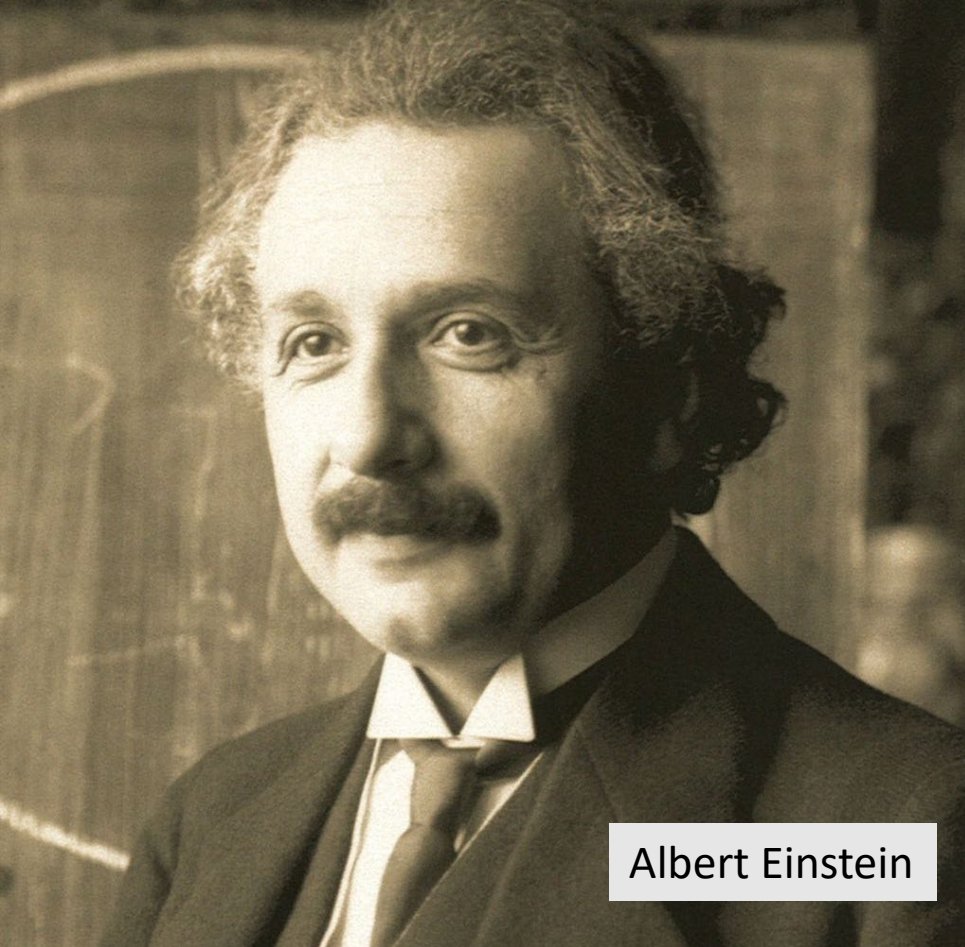


Hospodářství:

(všestranně rozvinutý stát, EU, NATO, G7 – 3 hospodářství světa)

- zemědělství (obilniny, brambory, chmel, víno) 1/3 orná půda
- těžba (uhlí, draselné soli, kaolín)
- průmysl (automobilový, elektronický – Grundig, Siemens, chemický, potravinářský)
- doprava hustá síť silnic a železnic, letiště (Frankfurt), přístav (Hamburg – námořní, Duisburg – říční)

Obyvatelstvo: němčina, centra (Bonn – sídlo presidenta, Berlín – vláda a Bundestag, Mnichov, Essen, Dortmund, Stuttgart, Hannover, Lipsko)



Albert Einstein




Sebastian Vettel F1



L.v.Beethoven

Německo - Věda, technika, kultura

- Němečtí vědci jsou častými laureáty Nobelových cen;
- Vynález knihtisku
Gutenberg, Benz a Diesel motory pro automobily, Siemens, Porsche ...
- Vývoj evropské klasické hudby ovlivněn Bachem, Händelem, Beethovenem;
- Typické jsou těžké pokrmy, vepřové maso, klobásy .. Eintopf (jídlo z jednoho hrnce).





ALPSKÉ STÁTY

Země se specifickými přírodními podmínkami

Švýcarsko

Rakousko

Lichtenštejnsko

Slovinsko

Francie

Itálie

Švýcarsko – Bern (konfederace, 26 kantonů)

- Alpy (Dufourspitze), Ženevské j. (Rhôna), Bodamské j. (Rýn)
- chudé na přírodní zdroje, nejvyspělejší průmysl na světě (léčiva, optika, jemná mechanika, finančnictví, CR)
- 4 úřední jazyky (N, F, I, rétororománština)
- centra: Curych, Ženeva (mezinárodní organizace)

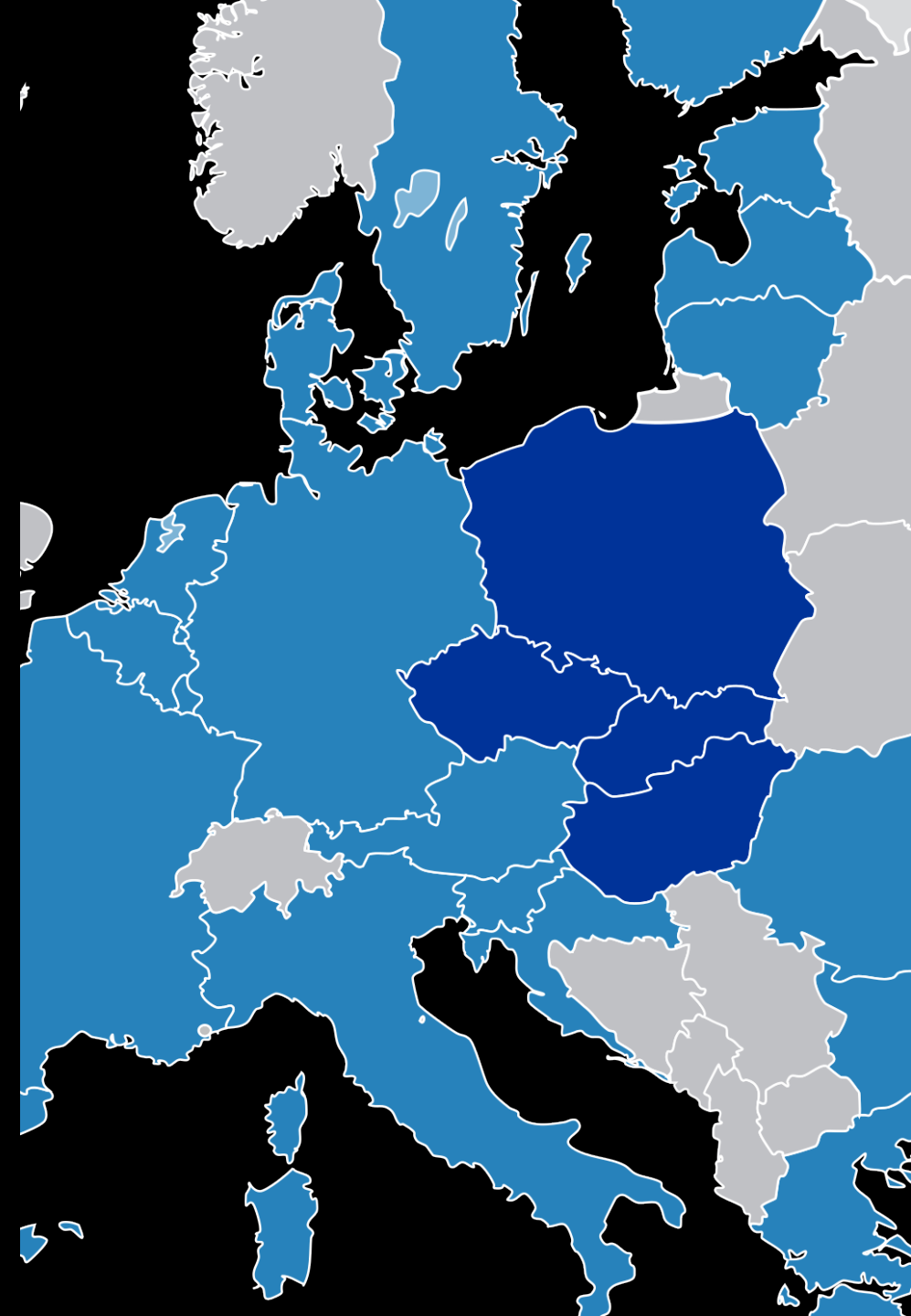
Rakousko – Vídeň (rep. tvořena 9 spol. zeměmi)

- Alpy (Grossglockner), Vídeňská pánev, Dunaj
- vyspělé hospodářství (potravinářský, chemický, strojní, těžba – soli, žel.rudy, CR)
- centra: Innsbruck a Kitzbuhel (lyžařské centra) , Linec, Salzburg (Mozart), Graz (Schwarzeneger).

Lichtenštejnsko – Vaduz (knížectví) velmi bohatá země (CR, bankovníctví, optika).

Visegrádská skupina ozn. V4

- Regionální uskupení čtyř středoevropských států: České republiky, Maďarska, Polska a Slovenska;
- Visegrád (Maďarsko) v roce 1335 setkání uherského, českého a polského krále, se stalo symbolem nového spojení;
- Vznikla v roce 1991 podepsáním deklarace členských států V4 o úzké spolupráci na jejich cestě k evropské integraci;
- Všechny státy bývalého „východního bloku“ s problémy v oblasti ekonomiky, státní zprávy



SLOVENSKO

Bratislava (rep.)

Hornatý stát s krásnou přírodou.

- Karpaty (Vysoké Tatry) – rozvodí Baltského a Černého m., Slovenský kras (největší krasový útvar ve střední Evropě), podnebí přechodné a vysokohorské.

Hlavní průmyslová oblast Pováží,
zemědělství na jihu.

- **Hospodářství** po roce 1945 období zprůmyslnění a modernizace, po roce 1993 ekonomicko-sociální problémy
- **Energie:** jaderná (Jaslavské Bohunice, Mochovce), vodní (Vážská kaskáda, Gabčíkovo-Nagymaros)
- **Obyvatelstvo** – Slované (na jihu s maďarskou menšinou)
- **Centra** – Bratislava, Prešov, Košice, Trenčín, Trnava, Nitra, Banská Bystrica, Žilina (8 krajů)



Dunaj

druhá nejdelší řeka Evropy (po Volze);



- doprava mezi střední a jihových. Evropou;
- leží na něm nejvíce hlavních měst: Vídeň, Bratislava, Budapešť a Bělehrad), zasahuje asi do 20 zemí;
- pramení ve Schwarzwaldu v Německu a vzniklý veletok ústí do Černého moře.



MAĎARSKO

Budapešť

- Povrch tvořen nížinami (pouze sever vulkanická pohoří). Kontinentální podnebí – stepi (pusty);
- Nedostatek surovin (jen bauxit), vhodné podmínky pro zemědělství (60% orná půda po Dánsku na 2. místě v Evropě). Průmysl potravinářský a farmaceutický;
- Obyvatelstvo – ugrofinské (centra – Debrecín, Segedín), 19 žup.



Balaton

největší jezero střední
Evropy

- Též Blatenské jezero, Maďarské moře, stepní jezero;
- Průměrná hloubka velmi malá asi 3 m, v létě teplá voda;
- Důležitá lázeňská oblast, po Budapešti, dále teplé termální prameny.





POLSKO

Varšava (rep.)

- Je krajem nížin (vyplněna jezery) na jihu horské pásma, úmoří Baltského moře.
- Dobrá surovinová základna (uhlí, rudy, síra), tepelné elektrárny (znečištění ovzduší), 50% orná půda a lesy (brambory obilniny, cukrovka), přístavy Gdyně a Štětín (využívá i ČR);
- **Obyvatelstvo** – Slované křesťanství katolická víra (Wroclaw, Lodž, Krakov), 16 vojvodství.



Auschwitz Osvětim

- komplex německých nacistických koncentračních a vyhlazovacích táborů fungujících během druhé světové války;
- Poblíž města Osvětim, asi 60 km od Krakova;
- V táboře podle rozporuplných informací bylo zavražděno okolo 1,5 - 3 mil. židů z celé Evropy;
- Dnes památník obětí holokaustu.



Auschwitz II



Czesława Kwoka



Auschwitz I