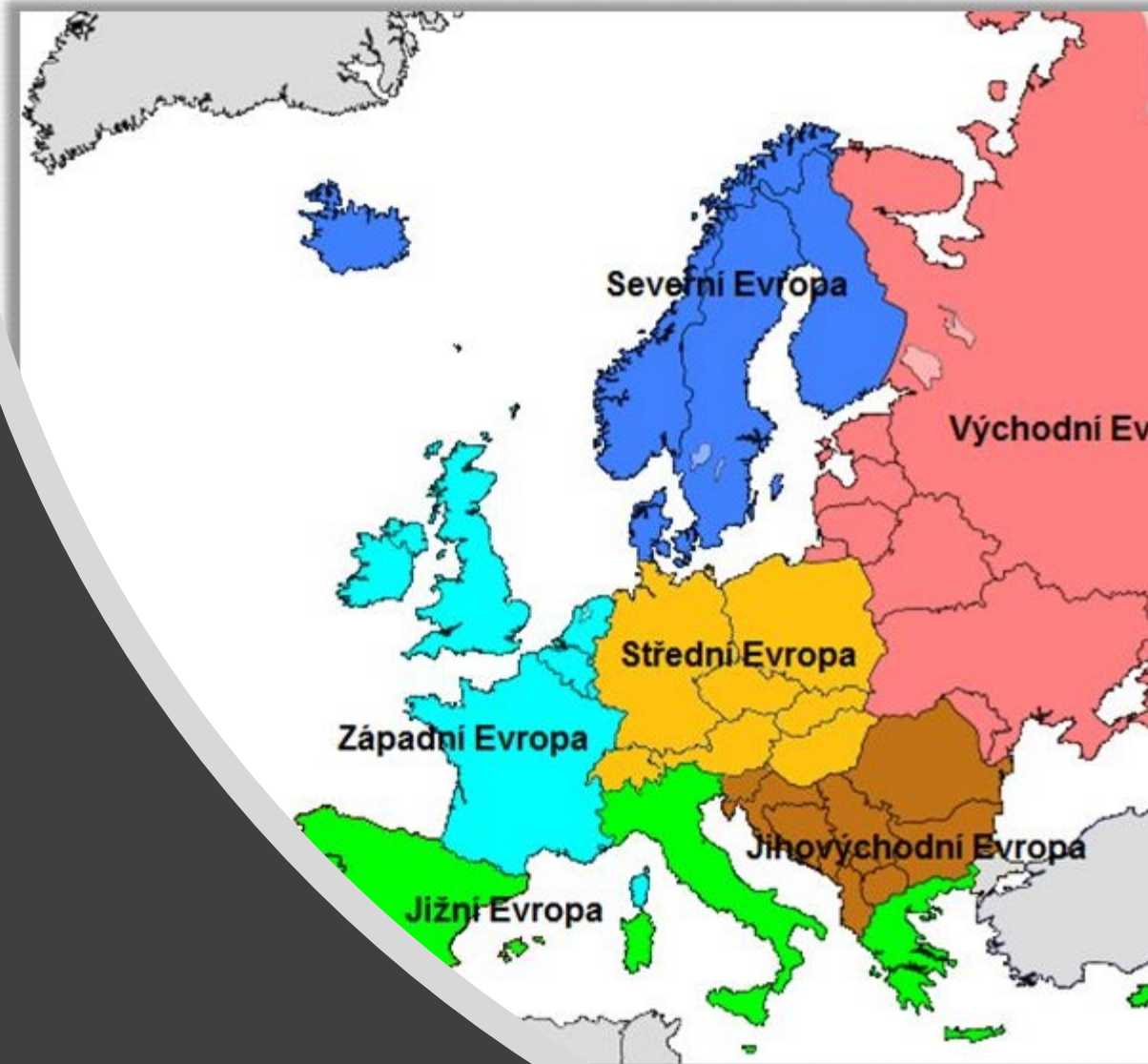


Regiony Evropy

Rozdělujeme na 6 regionů

- **Severní Evropa**
(Norsko, Švédsko, Dánsko...)
- **Východní Evropa**
(Rusko, Bělorusko, Ukrajina...)
- **Jihovýchodní Evropa**
(Bulharsko, Rumunsko, Chorvatsko...)
- **Jižní Evropa**
(Španělsko, Itálie, Řecko...)
- **Západní Evropa**
(Francie, Anglie, Belgie...)
- **Střední Evropa**
(Česko, Rakousko, Polsko...)

OBLASTI EVROPY



SEVERNÍ EVROPA

- podobné přírodní podmínky;
- lesy, zachovalá příroda;
- krátké a prudké řeky;
- ekonomicky velmi různorodé
- vyspělé země západního bloku;
- zaostalost Pobaltských republik (někdy proto spojovány spíše s Východní Evropou);

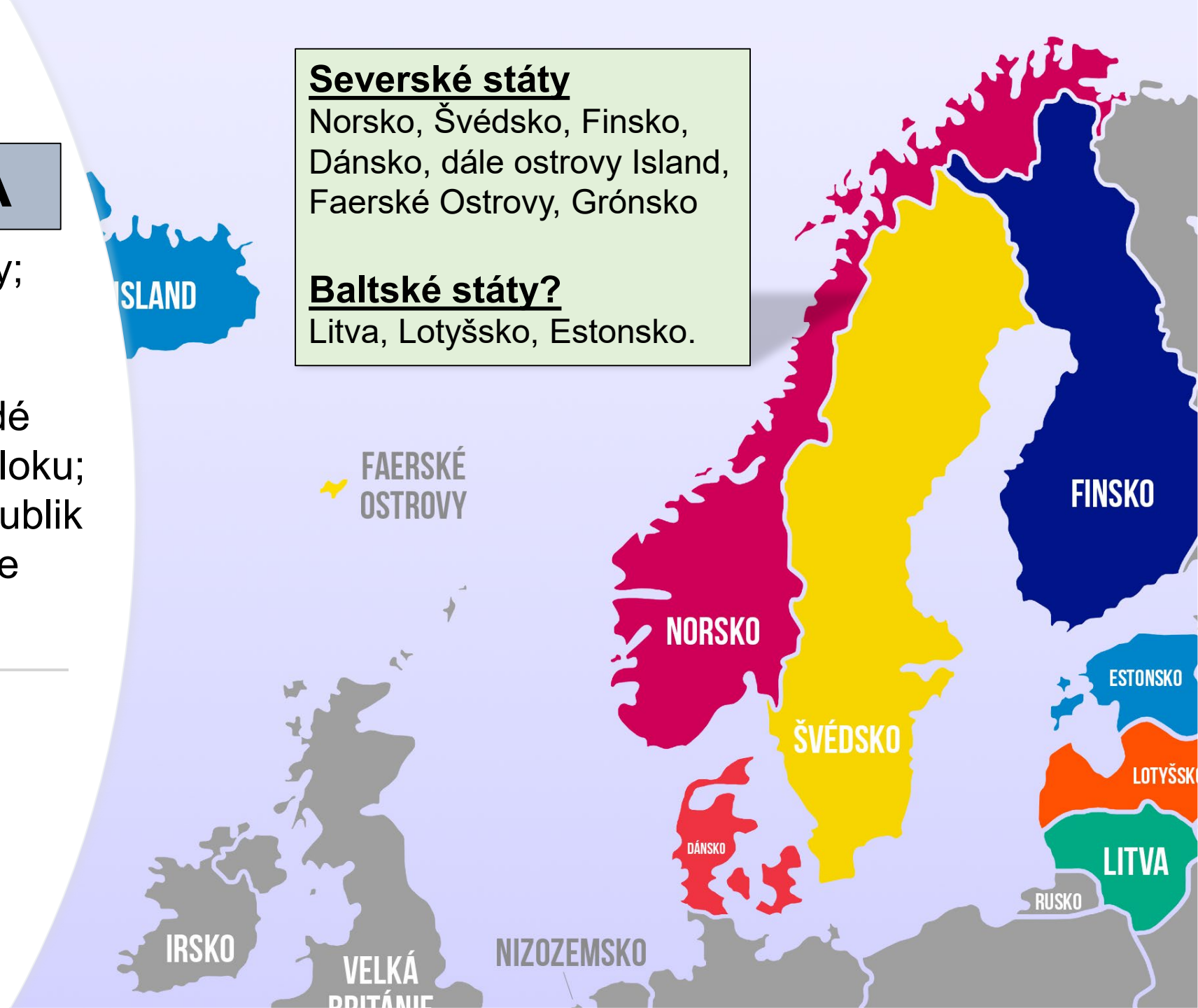
- bohaté na přírodní suroviny;
- lesy Švédska a Finska materiál pro výrobu papíru, stavebnictví;
- severní moře - ropa, plyn;
- prudké řeky mnoho vodních elektráren, rybolov.

Severské státy

Norsko, Švédsko, Finsko, Dánsko, dále ostrovy Island, Faerské Ostrovy, Grónsko

Baltské státy?

Litva, Lotyšsko, Estonsko.





Ostrovny a poloostrovy sev. Evropy

Skandinávský poloostrov /Norsko, Švédsko/
 Jutský poloostrov /Dánsko/
 Island
 Faerské Ostrovy, Grónsko /patří Dánsku/
 Špicberky /patří Norsku/





Špicberky/Svalbard

- Skupina ostrovů v Severním ledovém oceánu /patří Norsku/;
- Nejsevernější část Evropy;
- Ostrovy leží daleko za polárním kruhem, přesto zde moře většinou nezamrzá vlivem m. proudů
- Dříve těžba uhlí, dnes turismus
- Rybolov
- Souostroví je územím několika národních parků



Lofoty

- Souostroví při norském pobřeží tvořené asi 80 ostrovy;
- Vybíhají z norské pevniny směrem do Atlantiku;
- Nejvýznamnější ostrovy jsou propojeny tunely a silničními mosty;
- **Obývané lidmi asi šest tisíc let, vikingové, dnes muzeum;**
- vlivem "Golfského proudu" je klima vzhledem k jejich poloze relativně mírné.

[Dokument Severní Norsko](#)



SEVERNÍ EVROPA

Dánsko, Norsko, Švédsko, Finsko a Island

Vysoká životní úroveň, služby;

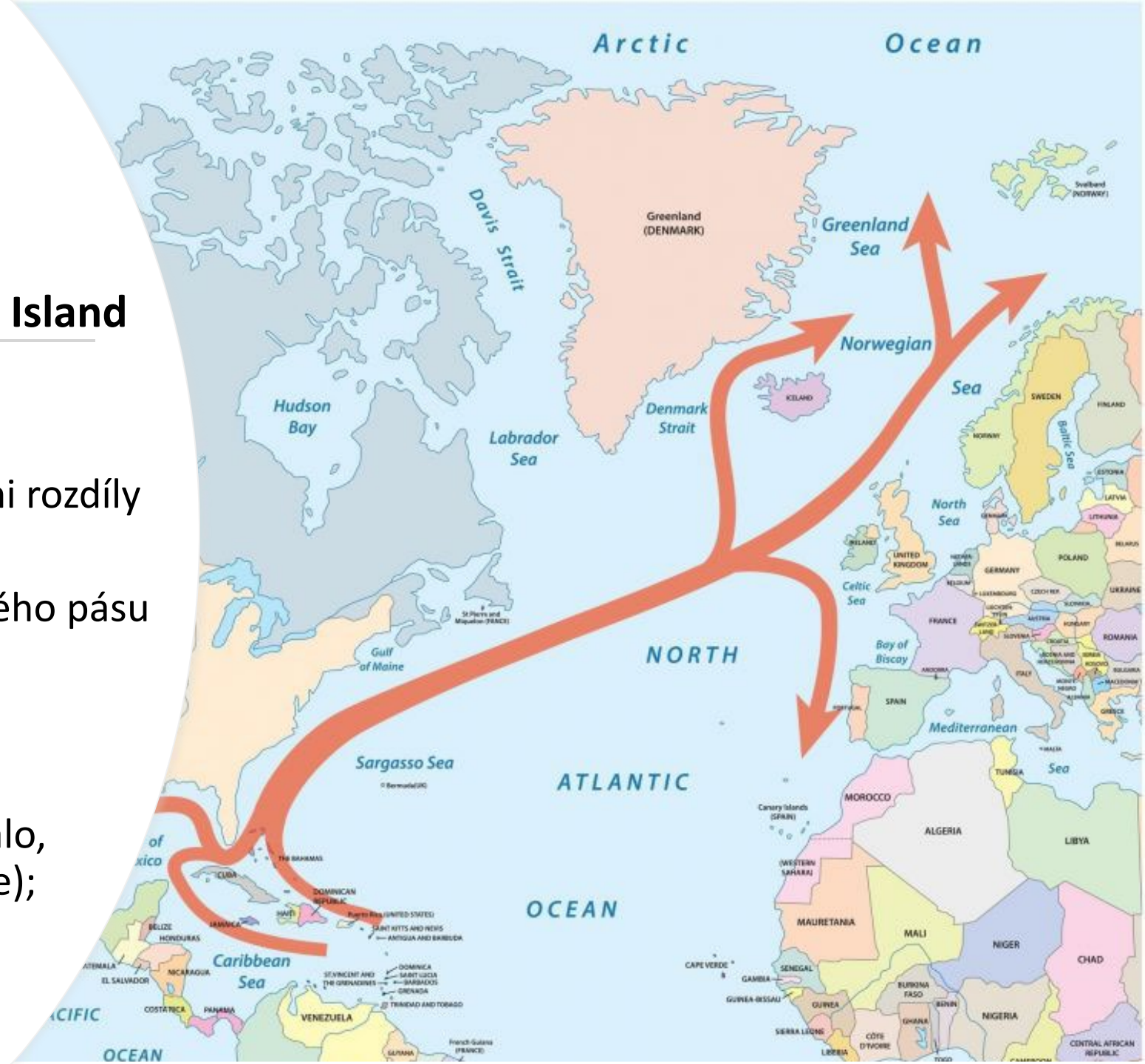
Důraz na sociální zabezpečení, **vysoké zdanění**, země s nejmenšími sociálními rozdíly na světě;

Většina regionu do mírného podnebného pásu až na sever subarktické podnebí;

Ovlivněno teplým **Severoatlantským proudem (Golfský proud)**;

Nerovnoměrné osídlení, na severu málo, na jihu ve městech mnoho (urbanizace);

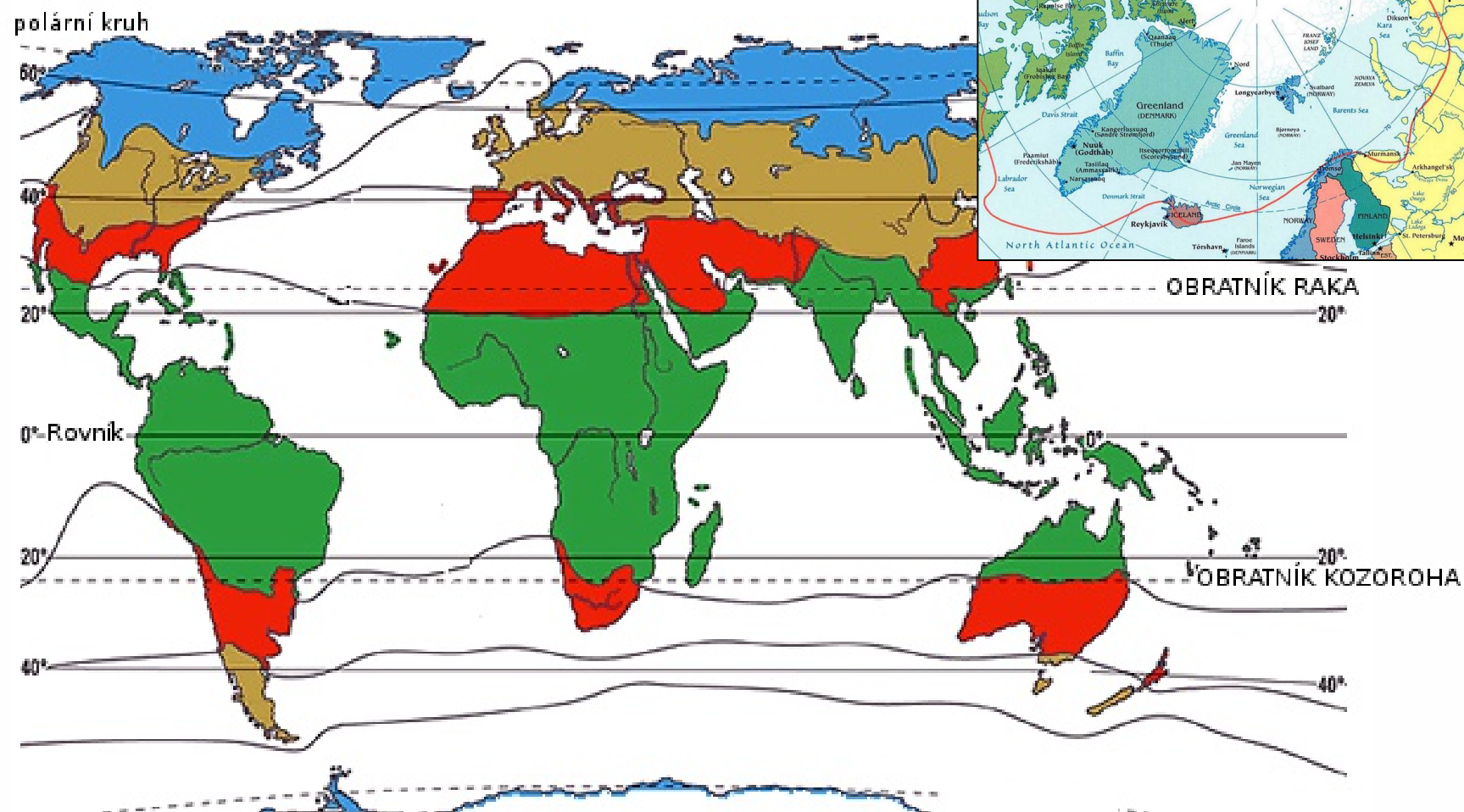
Germánské jazyky, potomci vikingů.



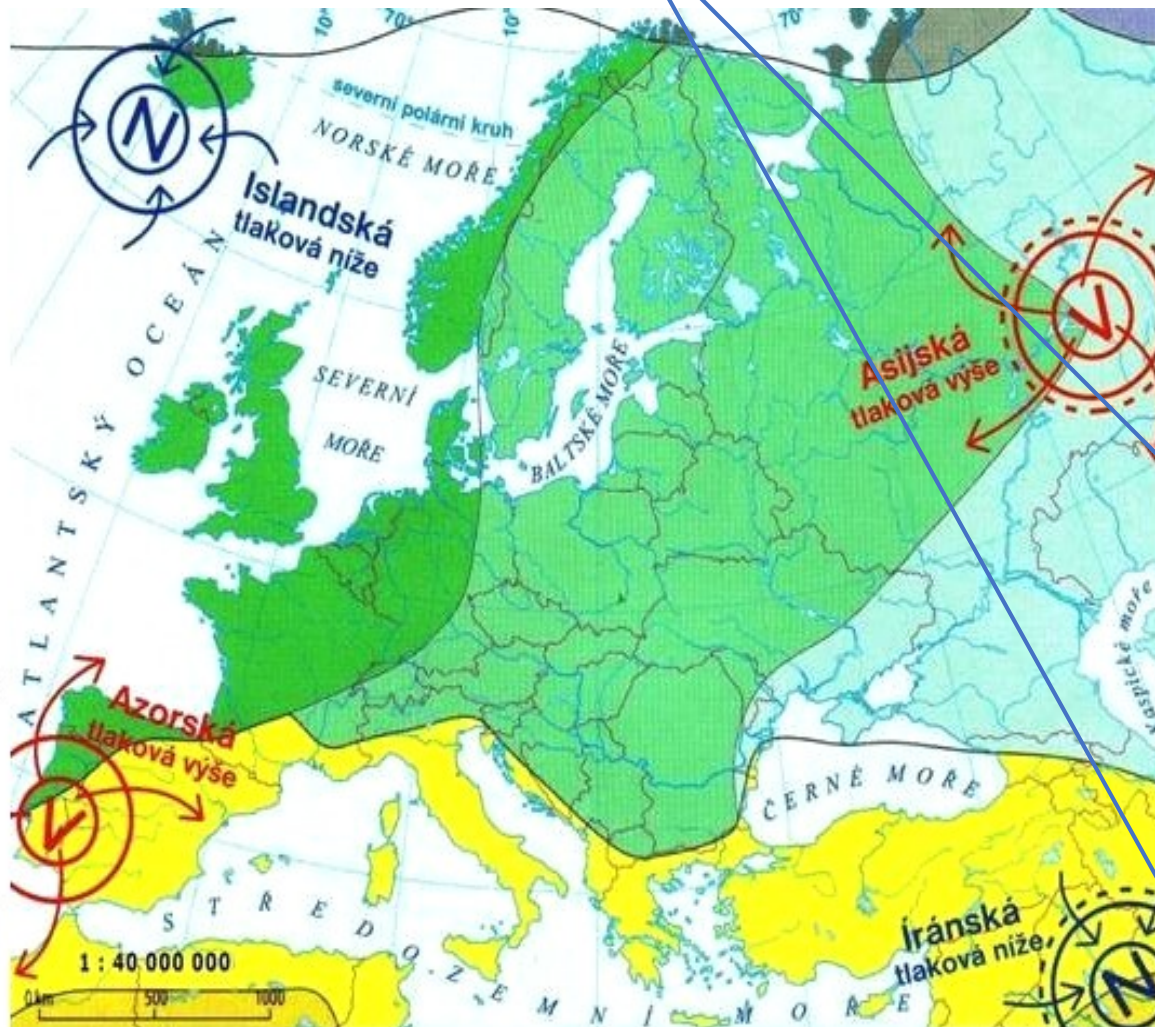
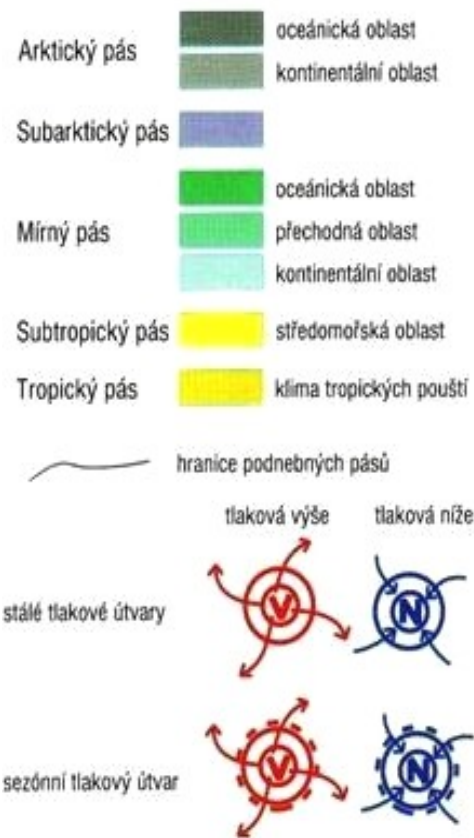
Podnebné pásy – světa

Postupně směrem od pólů:

- **Polární**
(ohraničeno přibližně severním a jižním polárním kruhem)
- **Subpolární**
- **Mírný**
- **Subtropický**
- **Tropický**
(ohraničeno přibližně obratníky Raka a Kozoroha)



Podnebí v Evropě



Světadíl Evropa se rozkládá především v mírném podnebném pásu

- jižní Evropa, **v subtropickém pásu**
- sever Evropy zasahuje přes **subarktický až do arktického pásu.**


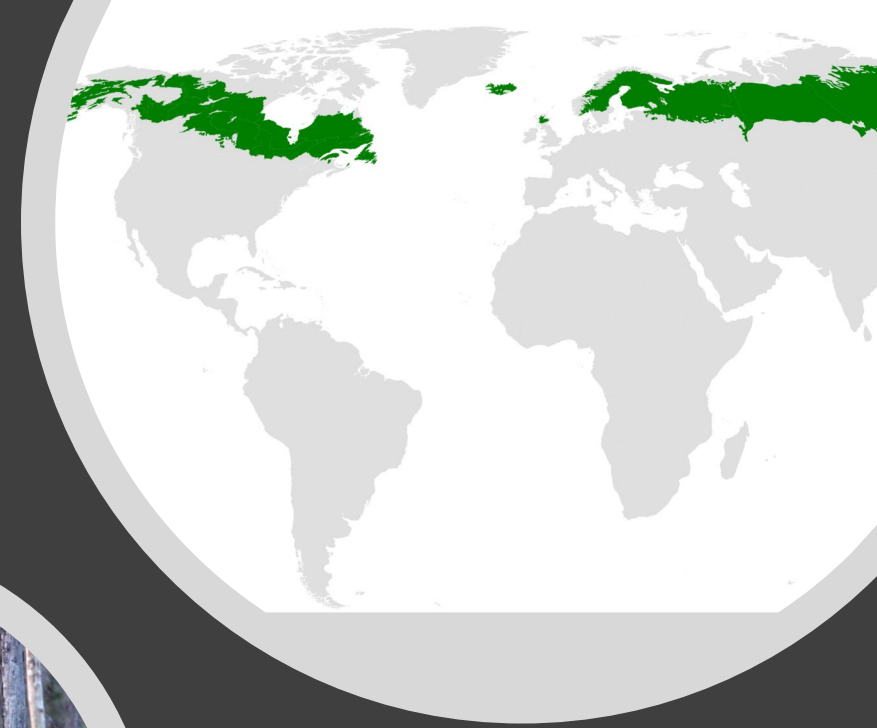
Oceanita a kontinentalita ...

- Atlantický oceán přináší **západní části Evropy oceánský typ klimatu**
- **východní Evropa má klima značně kontinentální.**

Oteplující vliv oceánů zvyšují mořské proudy - **Golfský proud.**

Tajga - severské jehličnaté lesy

- Biom, který se vyskytuje především v severních zeměpisných šířkách;
- Fauna – **medvěd**, vlk, **los**, rys, bobr;
- Ve světě hlavně Skandinávie, Finsko, poloostrov Kola, Kanada, Rusko (Sibiř);
- Důležitá podmínka část roku nad 10 °C, srážky a krátké poměrně teplé léto;
- Na severu pak tajga přechází v **tundru** (někdy lesotundru).
- Na jihu pak **smíšené a listnaté opadavé lesy**.



DÁNSKO – Kodaň (Dánské království)

- Dánsko, Faerské ostrovy a Grónsko, cca 6 mil., 120 ob./km², EU a NATO.
- Leží na rovinatém Jutském poloostrově a přilehlých ostrovech v mírném podnebném pásu. 60% povrchu zaujímá orná půda, s vyspělým zemědělstvím (vývoz).
- Spokojené obyvatelstvo, ráj cyklistů, velmi čisté a upravené ulice, země piva (Carlsberg, Tuborg).
- H. CH. Andersen, fyzik Niels Bohr;
- Těžba ropy ze Severního moře.
- LEGO, Jysk, Nowaco, větrné elektrárny, designový nábytek.



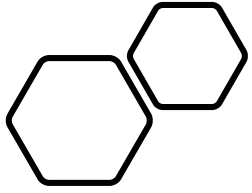
NORSKO - Oslo

- Vikingové, Fjordy, 5 mil., 13 ob./km², království;
- Podnebí vliv Golský proud, protáhlý tvar státu a Skandinávské pohoří, pouze 4% orná půda;
- Rybolov, těžba dřeva (výroba papíru) a ropy (Severní moře), výroba vodní el. energie, hliníkářny, velká obchodní flotila.
- Porušují celosvětové zákony o zákazu lovu velryb (nejsou v EU);
- Zimní sporty, Amundsen, Henrik Ibsen, Jo Nesbo, Edvard Munch, Edvard Grieg.



Ole Einar Bjørndalen





Skandinávské pohoří, fjordy

- Skandinávský poloostrov;
- Nejstarší pohoří v Evropě;
- Vliv ledovců z doby ledové, velmi členité pobřeží;
- Vznik úzkých zálivů – fjordů;
- 10 - 100 km dlouhý záliv;
- Fjordy - Norsko, Dánsko, Irsko, Kanada, Chile.

Norské fjordy



Nížiny a pohoří

Nejvyšší hory:

Mont Blanc 4807 m n. m.

Pico de Aneto 3404 m n. m.

Musala 2925 m n. m.

Corno Grande 2914 m n. m.

Gerlachovský štít 2655 m n. m.

Narodnaja 1894 m n. m.



ŠVÉDSKO – Stockholm (království)

- Přímořský (Skandinávský pol.), 10 mil., 20 ob./km².
- Pohoří a plošiny, ledovcová jezera, 2/3 rozlohy tajga, těžba dřeva.
- **Rybolov x jih obilniny, těžba železné rudy a výroba oceli** (Engelsberg, švédská ocel), strojírenství a dřevozpracující průmysl.
- Volvo, IKEA, Nobel, TetraPak, ABBA, Stieg Larson, Astrid Lingrenová



FINSKO – Helsinky (republika)

- Finský záliv, Botnický záliv, 5 mil., 16 ob/km².
- Povrch zarovnan ledovcem – země „tisíce jezer“ (60 tisíc), **tajga (nejvíce lesů v Evropě)** x na severu tundra;
- **Rybolov x zemědělství jih**, málo nerostů, významná těžba dřeva a dřevařský průmysl;
- Ugrofinský národ + sever Laponsko. Výborné školství.





ISLAND – REYKJAVÍK (republika)

- Ostrovní, Dánsko, 3,3 ob/km²;
- Sopečná aktivita (sopky, gejzíry), pevninský ledovec;
- Důležitý rybolov, chov ovcí a roste význam CR. Geotermální energie (vytápění a ohřev vody).
- Hudba: Olafur Arnalds, Bjork, GusGus, Johan Johanson.

