

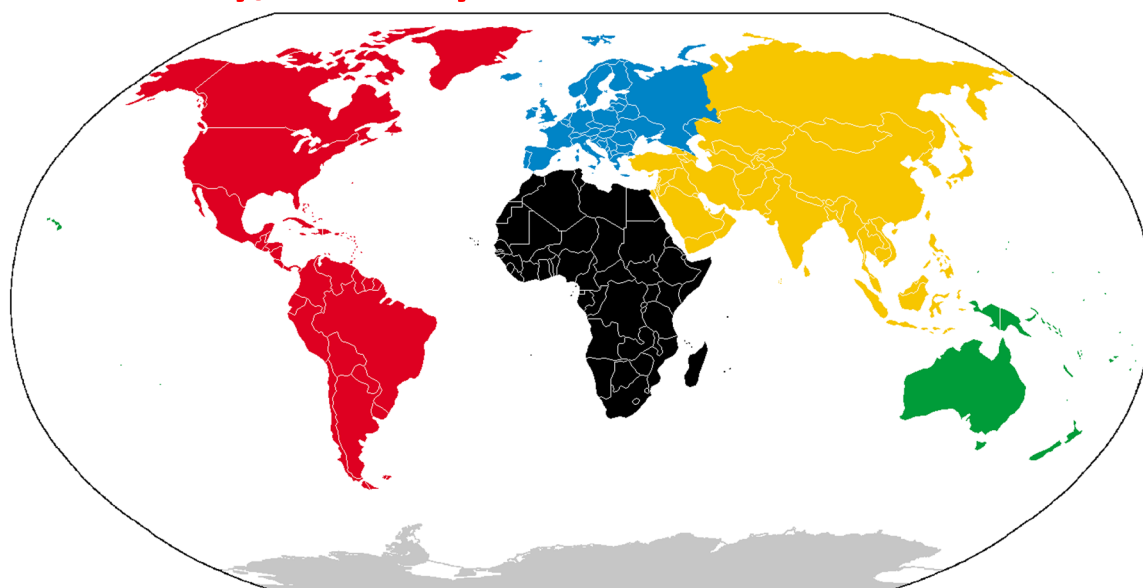
Opakování

1/3 světa pevnina

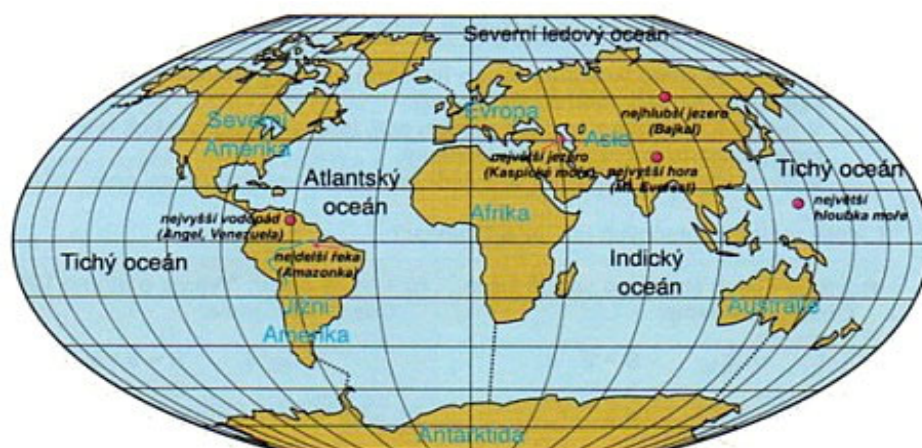
Kontinent .. souvislá pevninská masa obklopena mořem

Světadíl ... logická část kontinentu s odlišným historickým vývojem.

Kontinenty/světadíly



2/3 světa moře a oceány



Oceány ...

jsou 4
/někdy 5/ Tichý,
Atlantský,
Indický, Severní
a Jižní ledový.

Moře ... je část oceánu omývající pobřeží, vždy však spojeno s oceánem. “Okrajová moře”, “Vnitřní moře”.

Státy, hranice, státní zřízení

- Stát, základní územní a mocenská jednotka;
- hranice států /přírodní nebo umělé/
- neustále vznikají a zanikají státy ... důvody?

Rozpad Jugoslávie v Evropě

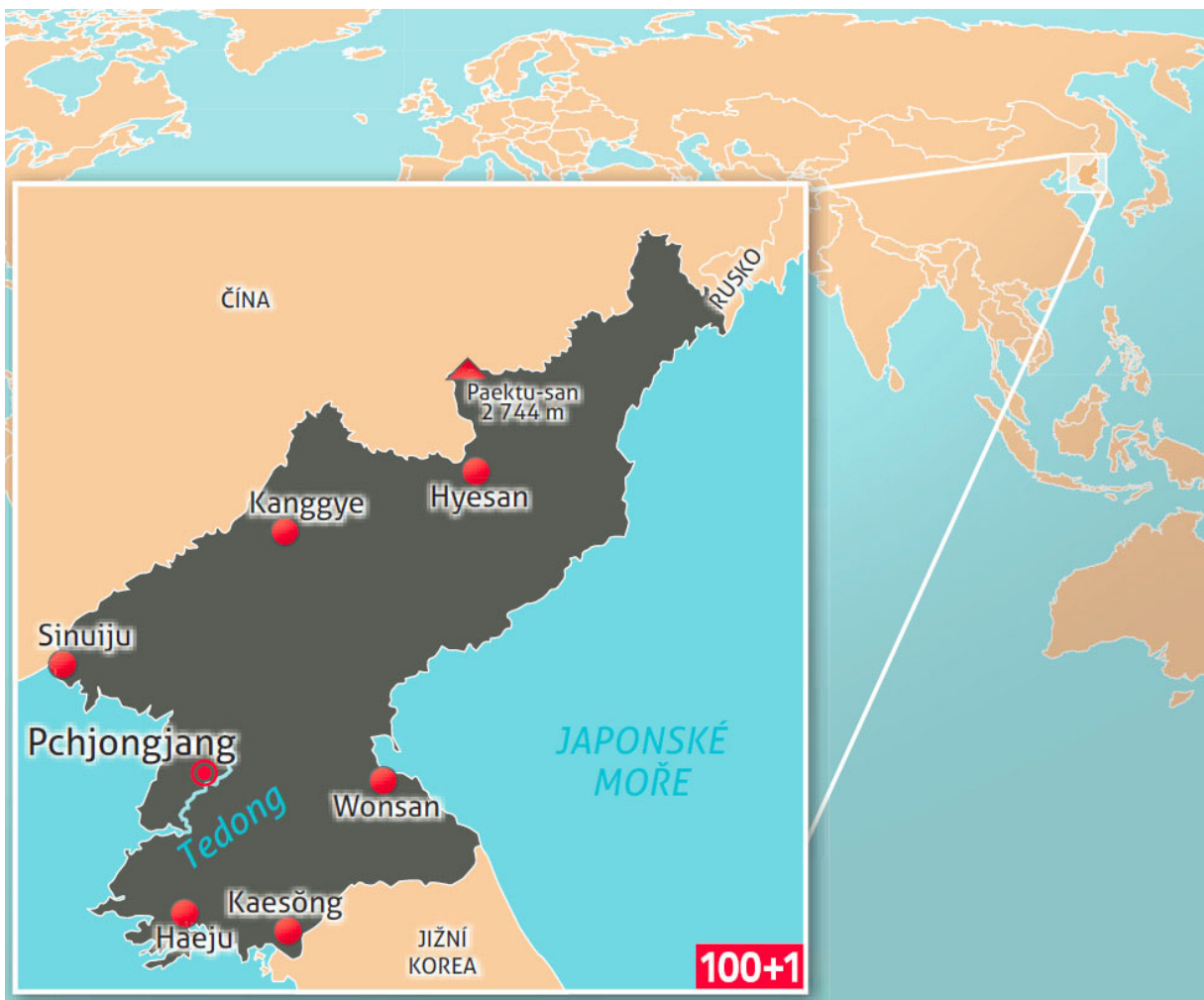


Rozpad Sovětského svazu /SSSR/ v Evropě



Forma vlády

- **Demokracie**, forma vlády, většinou **republika**, volený prezident nebo politické strany a vláda;
- **monarchie**, panovník, dědičný titul;
- **konstituční monarchie**, vedle demokratických volených zástupců (Velká Británie, Kanada, Austrálie)
- **diktatura** ... jeden diktátor, nebo strana s podporou armády, nedemokratické.



Diktátorské režimy ... příklad Severní Korea, Kuba, Venezuela, Bolívie, Bělorusko, Čína ...

Afrika /kontinent i světadí/



3 největší kontinent

53 států

1,2 miliardy obyvatel

Velmi mladý věk do 20ti (30 světový průměr)

Leží na všech světových polokoulích

Regiony Afriky:

- severní Afrika
- pás Sahel
- Střední Afrika
- Východní Afrika
- Jižní Afrika

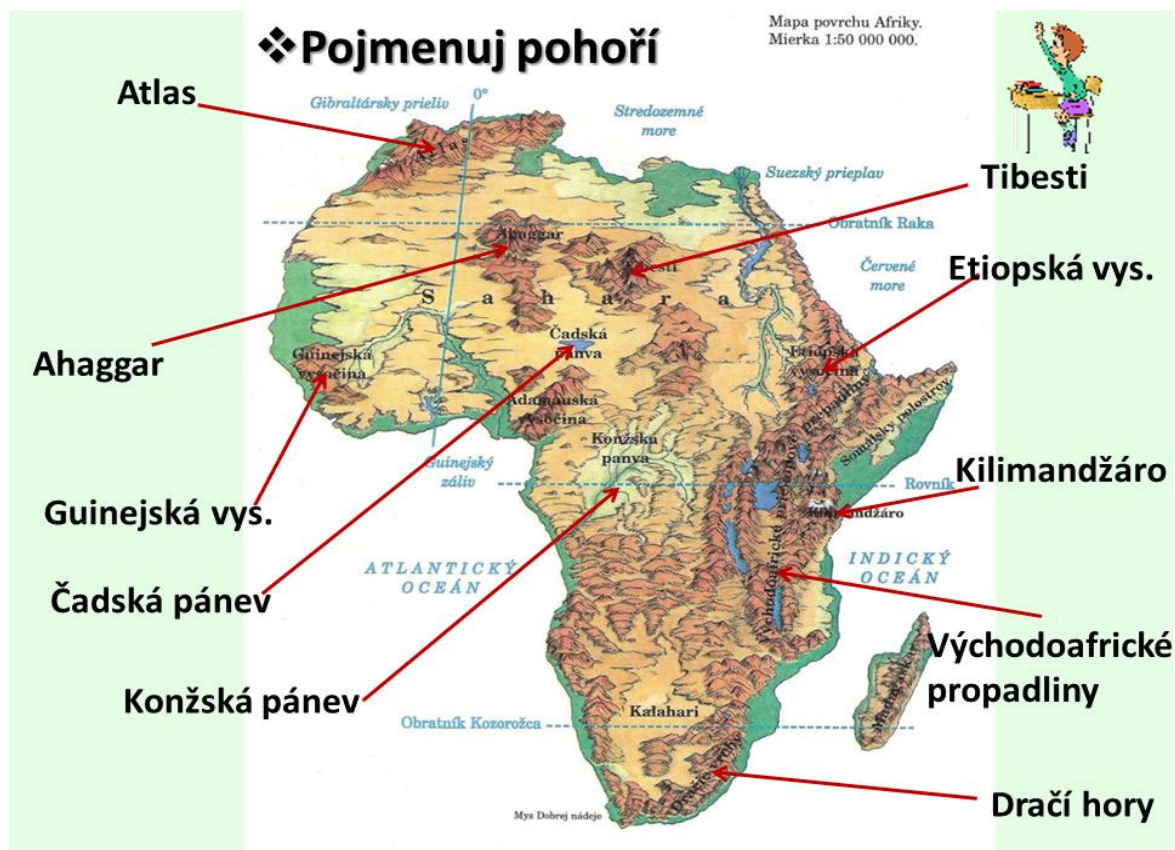
- **původ slova Afriky sporný (Prach, Slunce, Bez chladu)**
- **nejdelší řeka Nil /Egypt, Sudán/;**
- **hlavní pohoří Atlas, Východní vysočina, Dračí hory;**
- **Průlivy Gibraltarský a Mosambický;**
- **Průplav Suezský /velmi významná strategická trasa/;**
- **Ostrovky Madagaskar, Mauricius, Kanárské, Seychely;**
- **Největší poušť na světě SAHARA;**
- **Guinejský záliv /těžba ropy/**
- **u prostřed Konžský deštný prales ...**

GEOGRAFICKÉ ROZLOŽENÍ

- ✗ mezi Atlantickým a Indickým oceánem, Středoziemním a Rudým mořem
- ✗ rozloha - 30 329 000 km²
- ✗ mysy:
 - S – Bílý mys
 - Z – Zelený mys
 - J – Střelkový mys
 - V – mys Hafun



Poloha a povrch /Pohoří Afriky/



Pouště Afriky

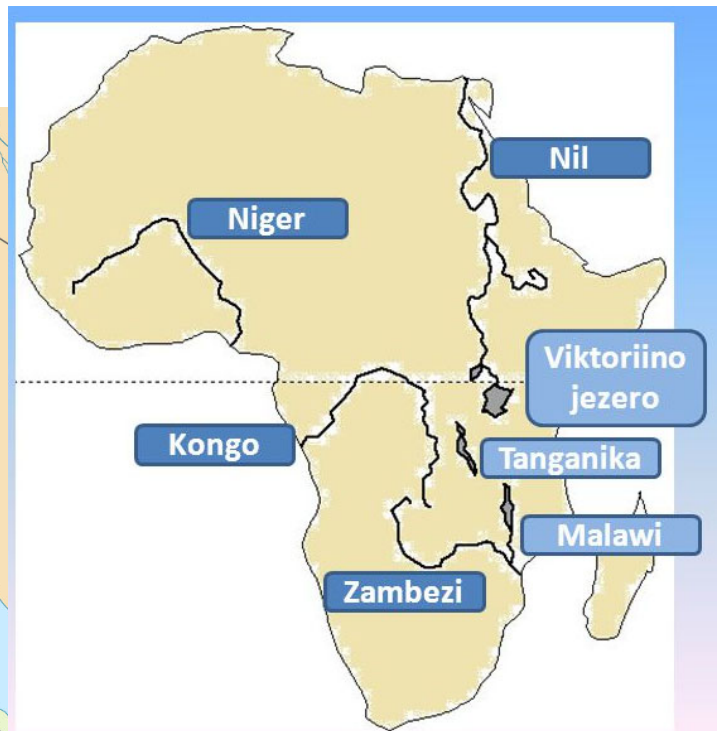
- **SAHARA** (největší na světě oblast obratníku Raka, severní Afrika)



- **KALAHARI** (oblast obratníku Kozoroza, jižní Afrika)



Další pouště Libijská poušť, Nubíjská poušť, Namib ...



Vodstvo Afriky


NIL (jedna z nejdelších řek na světě, především spojena se starodávnou Egyptskou civilizací 4000 let př.n.l.);

KONGO (nejvodnatější řeka Afriky, spojena s tropickým deštným

pralesem «Konžským» a protékající Konžskou pánví);

NIGER (Guinejský záliv);

ZAMBEZI

(na této řece Viktoriiny vodopády, jeden z největších vodopádů světa, 120 m hloubka **dědictví Unesco** );



Velká africká jezera

Viktoriino /povodí Nilu/

Tanganika /povodí Konga/

Malawi /povodí Zambezi/

